


«СОГЛАСОВАНО»
Начальник отдела образования
/ Жохов И.Н.
_____ 2023 год
«01» _____



«УТВЕРЖДАЮ»
директор МОУ гимназии № 1
городского округа Шуя
/ Гура И.А.
_____ 2023 год
«01» _____



«СОГЛАСОВАНО»
Врио начальника ОГИБДД
Межмуниципального отдела МВД России
«Шуйский»
/ст. ул-т полиции Белов Д.В.
_____ 2023 год
«01» _____



ПАСПОРТ

дорожной безопасности

муниципального общеобразовательного учреждения
гимназии № 1 городского округа Шуя Ивановской области

2023 год

Общие сведения

Наименование ОУ муниципальное общеобразовательное учреждение гимназия №1 городского округа Шуя Ивановской области

Тип ОУ общеобразовательное учреждение

Юридический адрес ОУ: 155900, Ивановская область, город Шуя, улица Зинаиды Касаткиной, дом 10

Фактический адрес ОУ: 155900, Ивановская область, город Шуя, улица Зинаиды Касаткиной, дом 10

Руководители ОУ:

Директор Гура Ирина Александровна 8(49351) 3-87-64
(фамилия, имя, отчество) (телефон)

Заместитель директора по АХЧ Нарижный Юрий Михайлович 8(49351) 3-83-93
(фамилия, имя, отчество) (телефон)

Заместитель директора по воспитательной работе Карачева Елена Евгеньевна 8(49351) 3-83-96
(фамилия, имя, отчество) (телефон)

Ответственные работники
Отдела образования Администрации
городского округа Шуя
Соколова Полина Евгеньевна 8(49351) 4-15-43
(фамилия, имя, отчество) (телефон)

Ответственные от ГИБДД старший инспектор дорожно-патрульной службы

Кобельков Александр Алексеевич 8(49351) 4-72-34
(должность) (фамилия, имя, отчество) (телефон)

Ответственные работники
за мероприятия по профилактике
детского травматизма преподаватель ОБЖ Винтилов Павел Иванович 8(49351) 3-83-96
(должность) (фамилия, имя, отчество) (телефон)

Руководитель или ответственный
работник дорожно-эксплуатационной
организации, осуществляющей
содержание УДС Администрация г.о. Шуя 8(49351) 4-16-15
(фамилия, имя, отчество) (телефон)

Руководитель или ответственный
работник дорожно-эксплуатационной
организации, осуществляющей
содержание ТСОДД

Администрация г.о.Шуя 8(49351) 4-16-15
(фамилия, имя, отчество) (телефон)

Количество учащихся 773

Наличие уголка по БДД имеется, в рекреации
(если имеется, указать место расположения)

Наличие класса по БДД не имеется
(если имеется, указать место расположения)

Наличие автогородка (площадки) по БДД не имеется

Наличие автобуса в ОУ не имеется

Владелец автобуса не имеется

Время занятий в ОУ:

1 корпус - 1-ая смена: 8:00 – 15:20, внеклассные занятия: 16:00 – 19:00

2 корпус - 1-ая смена: 8:00 – 12:20, внеклассные занятия: 12:30 – 19:00

Телефоны оперативных служб:

Пожарная служба (служба спасения) - 01

Полиция - 02, 3-82-82

Скорая медицинская помощь - 03

Дежурный ГО и ЧС - 3-29-00

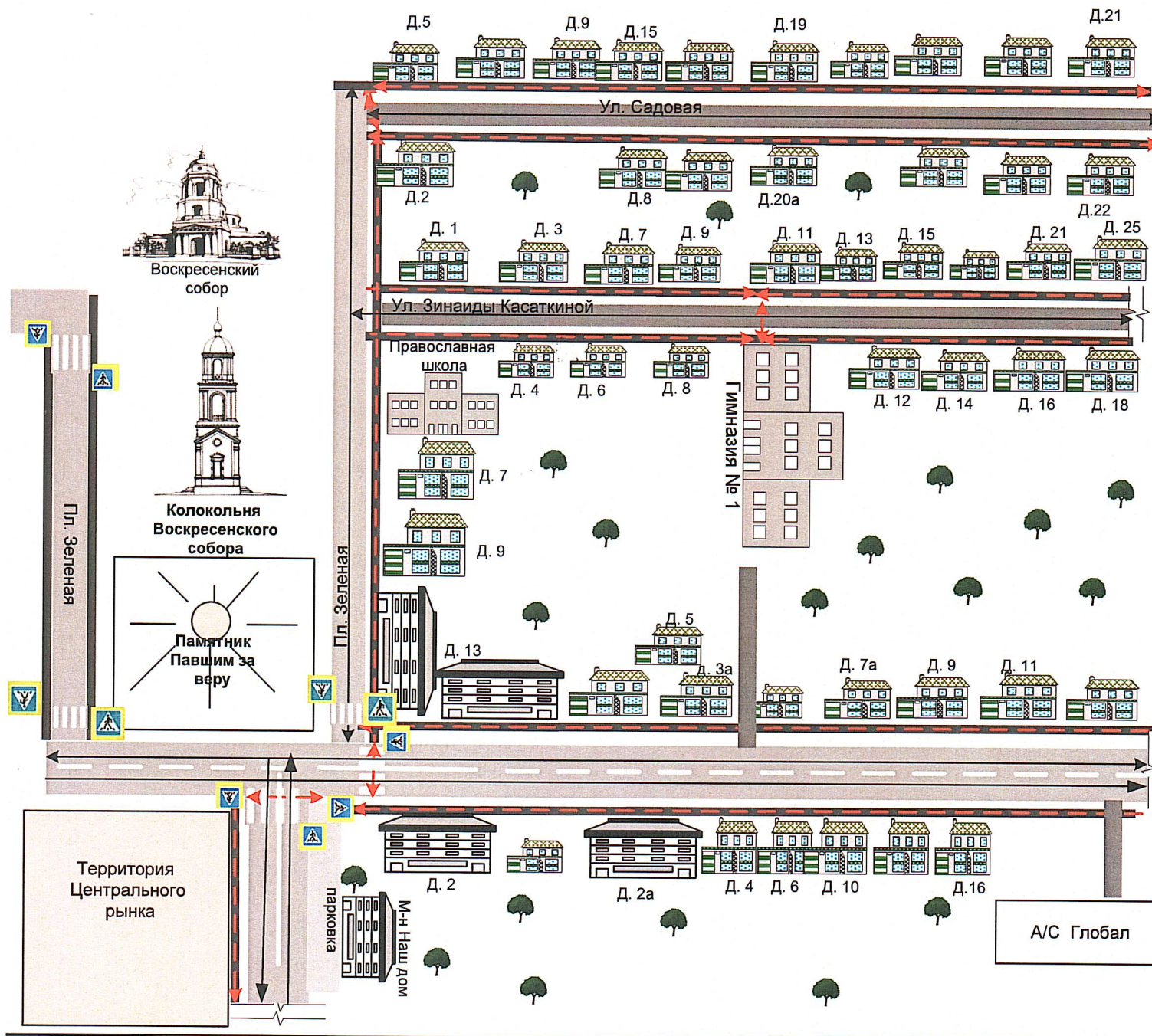
Содержание.

I. План - схемы МОУ гимназии №1

**II. Информация об обеспечении безопасности перевозок детей
специальным транспортным средством (автобусом)**

III. Приложение

План-схема района расположения ОУ, пути движения транспортных средств и обучающихся



Условные обозначения:









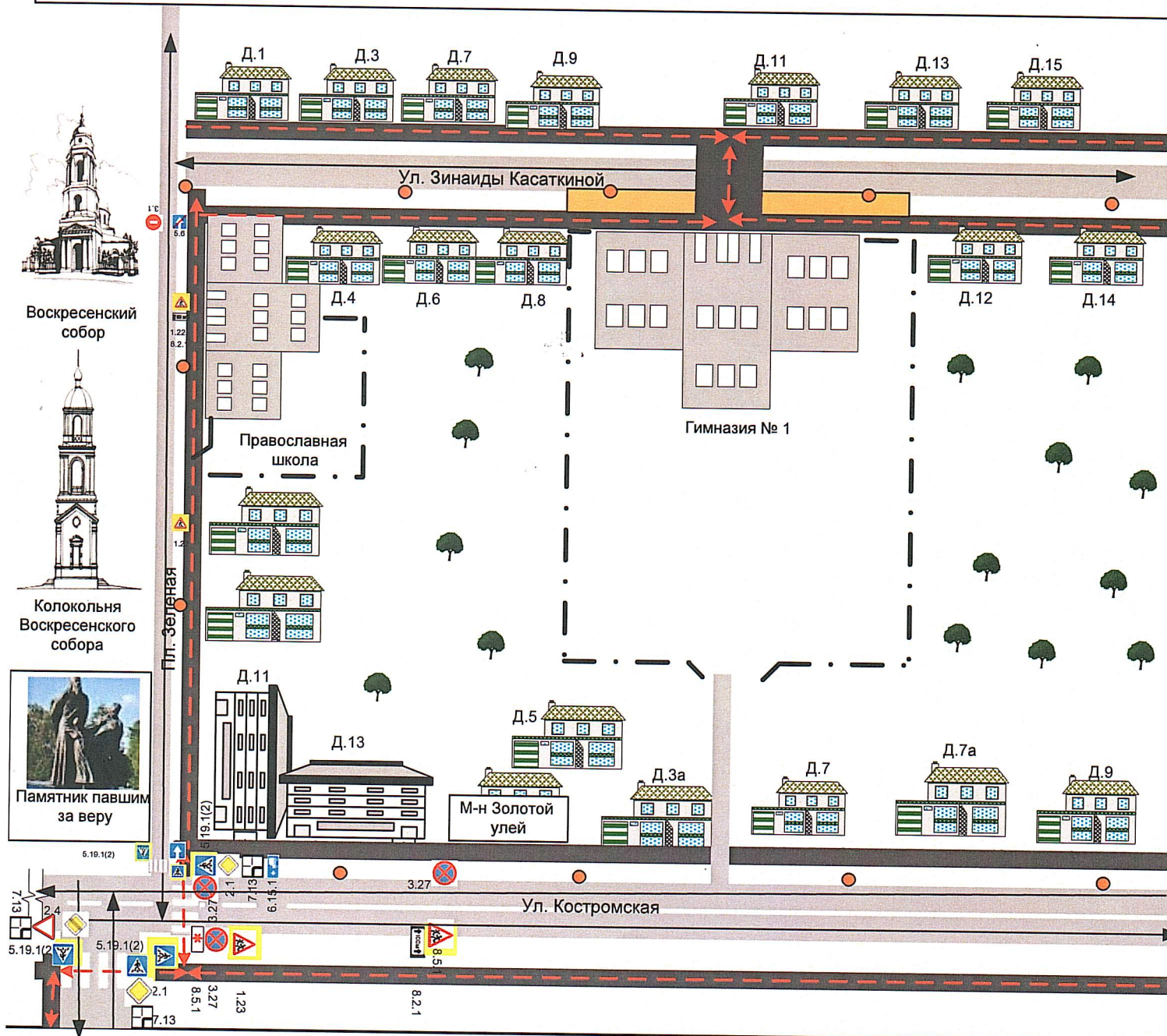









-  Проезжая часть с асфальтовым покрытием
-  Пешеходно-транспортная дорожка
-  Кустарники, зеленые насаждения
-  Тротуар
-  Движение транспорта
-  Движение детей
-  Частные дома жилого сектора
-  Знак 5.19.1(2) Пешеходный переход

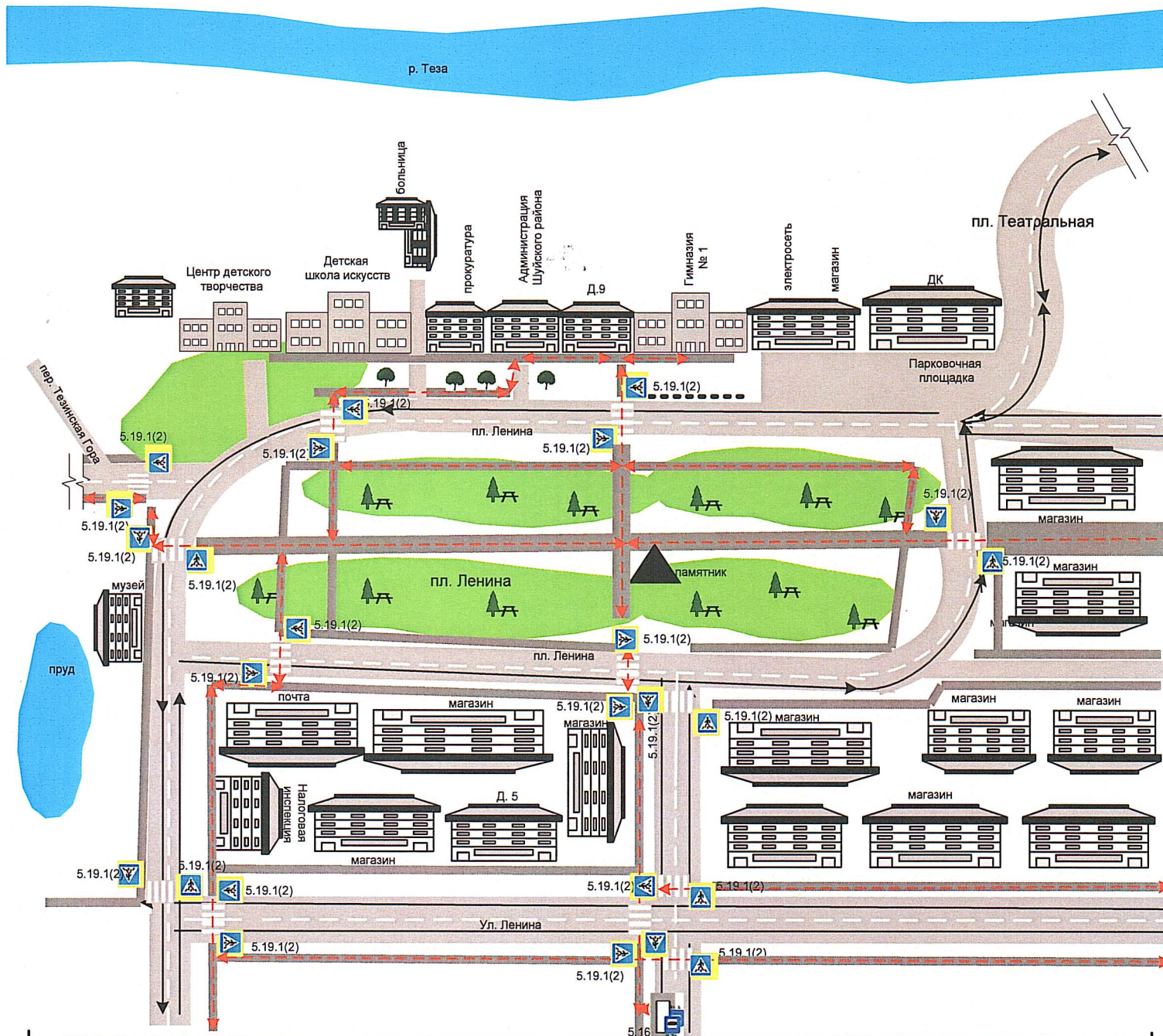
Схема организации дорожного движения в непосредственной близости от образовательного учреждения с размещением соответствующих технических средств, маршруты движения детей и расположение парковочных мест.



Условные обозначения:

-  Проезжая часть
-  Тротуар
-  Движение транспорта
-  Движение детей в/из ОО
-  Частные дома жилого сектора
-  Деревья, кустарники
-  Искусственное освещение
-  Дорожное ограждение
-  Место стоянки ТС

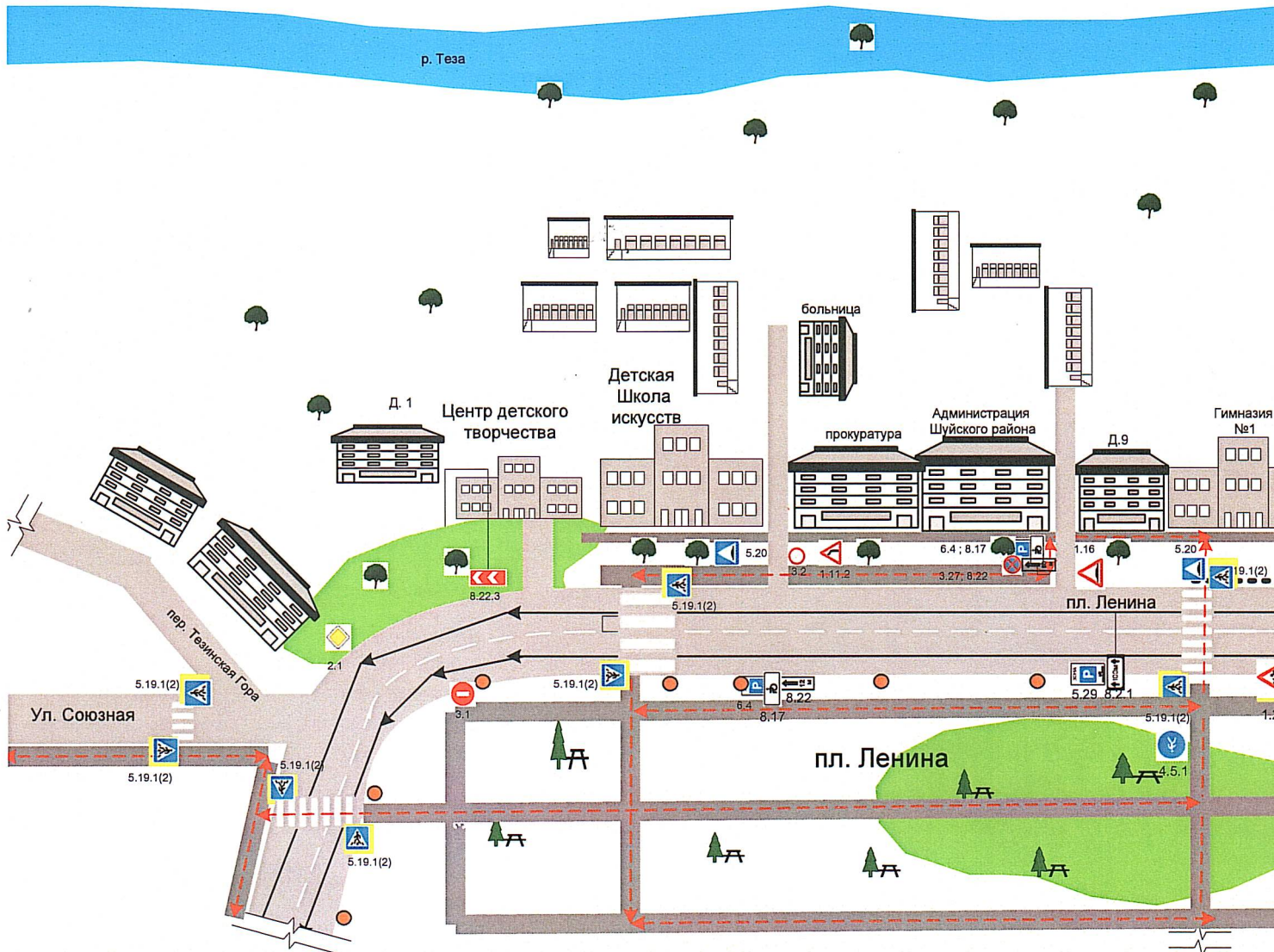
План – схема района расположения ОУ по адресу: пл. Ленина, д.11 Пути движения транспортных средств и обучающихся



Условные обозначения:

- | | |
|------------------------|--------------------------|
| Тротуар | Проезжая часть |
| Движение транспорта | Искусственное ограждение |
| Движение детей в/из ОО | Газон |
| | кустарники |

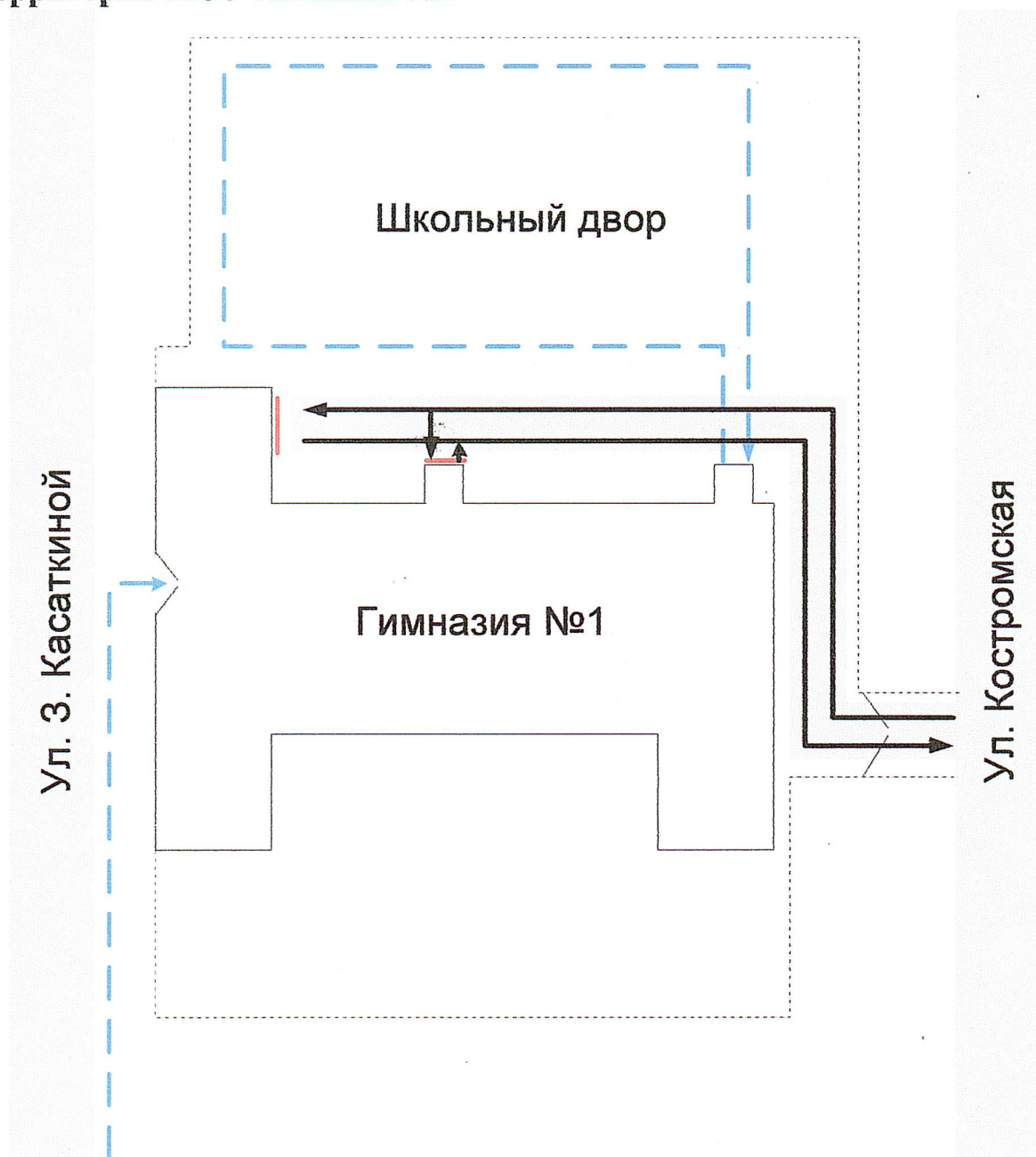
План-схема организации дорожного движения в непосредственной близости от гимназии № 1, корпус 2, по адресу: пл. Ленина, д. 11. Размещение технических средств. Маршруты движения детей.







Условные обозначения:

- | | | | |
|---|--------------------------|---|--------------------------------------|
|  | Проезжая часть |  | Хоз. постройки |
|  | Тротуар |  | Газон. Территория зеленых насаждений |
|  | Движение транспорта |  | |
|  | Движение пешеходов |  | Искусственное освещение |
|  | Искусственное ограждение | | |

Ж. Пути движения транспортных средств к местам разгрузки/погрузки и рекомендуемые пути передвижения детей по территории МОУ гимназии №1



-  - въезд/выезд грузовых транспортных средств
-  - место разгрузки/погрузки
-  - территория гимназии
-  - движение детей и подростков на территории гимназии

МОУ гимназия № 1 состоит из двух зданий, расположенных в историческом центре города Шуя. Здесь имеется густая дорожно-транспортная сеть и большие площади заняты пешеходными зонами. Дороги имеют разметку, оборудованы автобусными остановками и пешеходными переходами, большая часть которых имеет светофоры, что значительно облегчает безопасное движение учащимся и сотрудникам гимназии к месту обучения и работы.

Территория, указанная в схеме, включает в себя:

- здания обоих корпусов гимназии, расположенных по адресу ул. Зинаиды Касаткиной, д. 10 и пл. Ленина, д. 11;
- Городской парк, в котором преподавателями проводятся спортивные занятия и экскурсии на открытом воздухе;
- сквер на площади Ленина, который используется для прогулок и спортивных занятий учащимися младших классов;
- жилые дома, в которых проживает большая часть обучающихся данного образовательного учреждения;
- автомобильные дороги и тротуары.

На схеме обозначены расположение жилых домов, зданий и сооружений, сеть автомобильных дорог, пути движения транспортных средств, пути движения обучающихся в/из образовательного учреждения, уличные (наземные – регулируемые/нерегулируемые) пешеходные переходы, названия улиц и нумерация домов.

На схеме красными стрелками обозначены наиболее частые пути движения обучающихся от дома (от отдаленных остановок маршрутных транспортных средств) к гимназии и обратно.

При исследовании маршрутов движения детей необходимо уделить особое внимание опасным зонам, где часто обучающиеся пересекают проезжую часть не по пешеходному переходу.

Таковыми зонами являются:

- *участок* Зелёной площади и его пересечение с улицей Зинаиды Касаткиной в районе Православной гимназии, где практически отсутствует тротуар, нет заграждения пешеходной зоны от проезжей части, отсутствует предупреждающий знак 1.23 «Дети»;
- *переход* с площади Ленина на пешеходную зону улицы М. Белова;
- *переход* с улицы Зинаиды Касаткиной в Городской парк через Парковый переулок, не оборудованный предупреждающим знаком 1.23 «Дети».

На схеме района расположения обоих корпусов МОУ гимназии № 1 указаны безопасные маршруты движения детей от 1 и 2 корпусов гимназии к Центру детского творчества, Городскому парку, кинотеатру «Родина», МКЦ им. М.В.Фрунзе, площади В.И.Ленина и обратно.

Данные схемы используются преподавательским составом при организации движения групп детей к местам проведения занятий вне территории гимназии.